



**GIS**  
 GEO INFORMATION SYSTEM  
 RAVENSBURG


Dieser Auszug wurde aus dem Geografischen-Informationssystem (GIS) des Landratsamtes Ravensburg erstellt und hat keinen rechtlichen Anspruch


**Lageplan**

Erstellt für Maßstab 1:3 968



0 200

Erstellungsdatum 16.03.2021



 Verlauf der Freileitung

**Landratsamt Ravensburg**  
 Eigenbetrieb IKP

## Bestandsleitung Mast 21, Leistungsanlage 0011

